CARPINETO MOUNTAIN REFUGE

concorso internazionale di idee per studenti e neolaureati

1.INTRODUZIONE

I Monti Lepini costituiscono una parte dell'Antiappennino laziale meridionale e sono dislocati tra le province di Roma, Latina e Frosinone. Il territorio è caratterizzato da una vegetazione rigogliosa e ad alte quote presenta splendide formazioni di faggi, lecci, carpini, castagni e uliveti.

Nel cuore di un più vasto territorio si trova la città di Carpineto Romano (4.652 abitanti), un delizioso borgo medievale, caratterizzato da vie strette e selciate che si snodano in un dedalo infinito dando origine a angoli e scorci suggestivi.

Il territorio è suddiviso in due nuclei: "Dammonte" con una fortificazione in via Castello e "Dabballe" caratterizzato dalla torre civica dell'orologio, spesso in guerra tra di loro per motivi patronali.
Carpineto Romano è famoso anche per aver dato i natali a papa Leone XIII, ricordato per la sua l'enciclica "Rerum Novarum", per il quale sono stati trasformati diversi spazi di pregio della città in musei per esporre i suoi cimeli in modo da accogliere i numerosi pellegrini.

Il terreno impervio delle sue montagne, che vede nel Monte Semprevisa la sua vetta più alta, ha dato rifugio a bande passate alla storia con il nome di "briganti", i quali hanno dato vita nel tempo a tracciati tutt'ora percorsi dagli appassionati e dai turisti che nei diversi mesi dell'anno popolano il piccolo centro.



1.1 IL BORGO

Carpineto è un centro agricolo di impianto medievale con un chiaro sviluppo longitudinale a causa della particolare morfologia del terreno. Il centro si adagia in una “conca” ed è caratterizzato dalla maestosa torre campanaria (secolo XIII) che si innalza nella zona più alta del paese.

1.2 I PERCORSI MONTANI

Il paesaggio montano mostra ancora i segni di quell’andare e venire di uomini e greggi che nei secoli hanno attraversato il territorio. Tracciati oggi ancora esistenti e percorsi dagli escursionisti.



2.IL CONCORSO

Il concorso Carpineto Mountain Refuge si pone come obiettivo quello di valorizzare il territorio ed il paesaggio dei Monti Lepini attraverso una serie di moduli ricettivi temporanei posti in prossimità dei sentieri montani più percorsi dai turisti che da valle conducono alle cime dei monti che circondano Carpineto, ripensando in chiave contemporanea i vecchi rifugi montani.

Queste nuove strutture, che andranno a caratterizzare il paesaggio, avranno la funzione di riparo e di sosta, utili per tutti gli amanti delle escursioni che puntualmente ogni anno dal centro abitato raggiungono il Monte Semprevisa.

La competizione si pone l'obiettivo di promuovere una nuova idea di sviluppo del turismo per il territorio di riferimento, attraverso una nuova ricettività che attraversi e riqualifichi il territorio in tutte le sue componenti, e andando a trattare e sviluppare tematiche fortemente caratterizzanti, nello specifico, per il comune di riferimento.

2.1 IL TEMA

Il concorso promuove la progettazione di un prototipo di **rifugi montani** disposti idealmente nei punti più nevralgici dei percorsi, i quali hanno già visto negli anni il posizionamento di attrezzature turistiche di bassa qualità architettonica.
Il rifugio dovrà essere sostenibile sia nella scelta dei materiali che nel ricorso a sistemi energetici passivi e attivi che si integrino nella composizione architettonica del volume.

2.2 GLI SPAZI

Il **rifugio** dovrà avere un'altezza massima di 5 m ed una superficie non superiore ai 20 mq.

Al suo interno il rifugio ospiterà i seguenti **spazi**:

- **posti letto** (4 persone)
- **cucinino** (servizi base)
- **angolo relax**
- **wc/spogliatoio** (servizi essenziali)

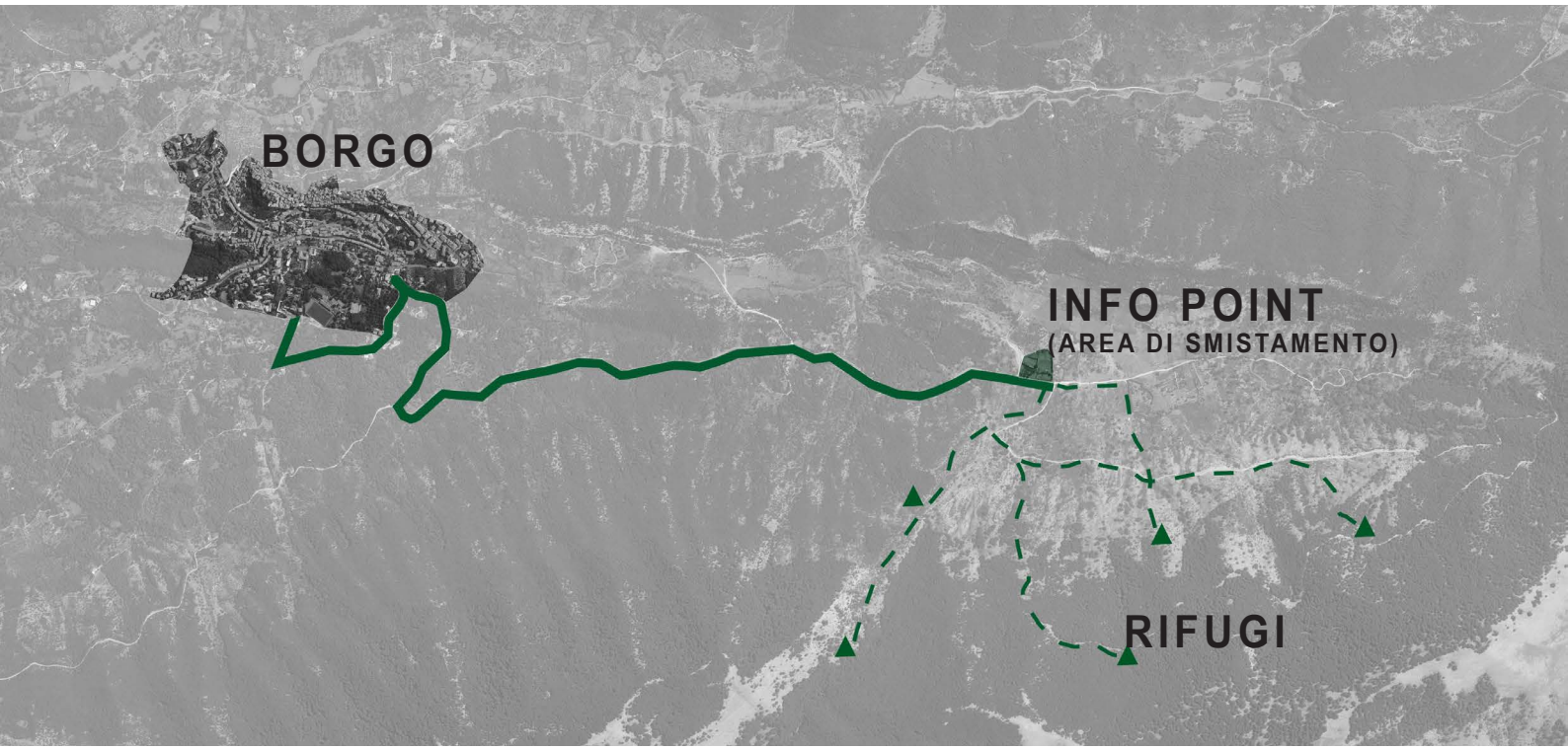

2.3 CRITERI DI AMMISSIONE

Il concorso è aperto a tutti gli studenti universitari, dottorandi e neolaureati di èta inferiore a 32 anni.
Tutti i componenti del gruppo devono soddisfare almeno uno dei requisiti sopra citati, riferendosi alla data di inizio del concorso, essendo quindi in grado di dimostrarlo grazie ad una idonea documentazione.

Ogni squadra può essere composta da 1 a 5 persone, i componenti possono appartenere a diverse università o vivere in paesi differenti.

Sono graditi gruppi multidisciplinari che consentono di affrontare la progettazione sotto nuovi punti di vista, dando così una impronta complementare a quella architettonica.

Per garantire la completa trasparenza nella competizione, non è consentita la partecipazione a persone che abbiano rapporti di parentela fino al 3° grado compreso con i membri della giuria o dell'organizzazione.

2.4 IL CALENDARIO

1 Giugno 2015	**APERTURA CONCORSO**
8 Giugno 2015	**INIZIO ISCRIZIONI** ISCRIZIONE SPECIALE (60 €)
25 Agosto 2015	TERMINE ISCRIZIONE SPECIALE
26 Agosto 2015	ISCRIZIONE REGOLARE (80 €)
20 Ottobre 2015	**TERMINE ISCRIZIONI**
23 Ottobre 2015	**CONSEGNA ELABORATI**
FINE Ottobre 2015	**RISULTATI**

2.5 PREMI

1° Premio: 1000 € + Esposizione + Pubblicazioni

2° Premio: 500 € + Esposizione + Pubblicazioni

3° Premio: 250 € + Esposizione + Pubblicazioni

Menzioni d'Onore: Esposizione + Pubblicazioni

Tra i tre gruppi vincitori sarà selezionato un partecipante che avrà la possibilità di svolgere uno stage presso lo **studio Alvisi Kirimoto + Partners**. Modalità e durata da concordare.
La selezione verrà fatta dal team archiSTART e dallo studio ospitante valutando i portfolio dei partecipanti.

L'**Ordine degli Ingegneri della provincia di Roma** premierà con una targa tutti i membri del team che produrrà una proposta progettuale interessante ed innovativa dal punto di vista delle soluzioni tecniche.

**Ai progetti selezionati è garantita la pubblicazione su siti web specializzati in architettura, permettendo così una diffusione tramite la rete anche grazie a social network e blog.*

2.6 GIURIA

La giuria è composta dai seguenti membri:

- **Ing. Antonio Fracassa**, responsabile area Urbanistica e Lavori Pubblici del comune di Carpineto Romano

- **Ing. Giorgio Mancurti**, rappresentante Ordine degli Ingegneri della provincia di Roma

- **Ing. Lorenzo Quaresima**, rappresentante Ordine degli Ingegneri della provincia di Roma

- **Arch. Martina Risi**, giovane architetto del luogo

- **Arch. Maura Percoco**, rappresentante Università Sapienza Roma

- Rappresentate **associazione archiSTART**

- Rappresentante **studio Alvisi Kirimoto + Partners**

3. PARTECIPAZIONE

3.1 ISCRIZIONE

Le iscrizioni potranno essere effettuate associandosi ad Archistart come socio sostenitore attraverso il nostro sistema **myarchiSTART** e al pagamento della quota associativa.

-8 Giu / 25 Ago	**ISCRIZIONE SPECIALE**	60.00€
-26Ago / 20 Ott	**ISCRIZIONE NORMALE**	80.00€

Tale importo è da considerarsi unico per ogni squadra (per singolo progetto presentato), qualsiasi sia il numero dei componenti del gruppo.

Il capogruppo del team registrandosi a **myarchiSTART** dovrà selezionare il concorso e compilare il modulo associativo indicando il nome del team ed il nominativo degli altri componenti. A seguito del pagamento della quota associativa verrà attribuito il CODE da inserire sulla tavola e verrà attivata la possibilità di caricarla nell' apposita sezione di myarchistart.

Ogni tipo di comunicazione cosi come il pagamento del premio in caso di vittoria della competizione sarà recapitato al capogruppo.
Qualora una squadra voglia presentare più proposte, potrà farlo registrando separatamente ogni progetto, pagandone la quota di associazione.

3.2 PAGAMENTI

Sistemi di pagamento:

- **Pay-pal, carte di credito o di debito**
il pagamento effettuato on-line è:

-disponibile nella sezione myarchistart
-la registrazione sarà effettuata immediatamente
-immediata attribuzione del CODE e possibilità di caricare la tavola.

- **Deposito bancario**
Deve essere effettuato un bonifico al seguente conto:
Banca Unicredit : iban IT15G0200816012000102644995
Causale: quota associativa Archistart, competition CMR, TeamName

-registrazione non immediata.
-a seguito di verifiche e ricezione del pagamento verra inviata una mail e attribuito il CODE e verrà data la possibilità di caricare la tavola nel profilo myarchiSTART.

** Dopo aver confermato la registrazione e ricevuto il pagamento non sarà possibile essere rimborsati della quota di iscrizione.*
*** Archistart farà riferimento per la registrazione alla data di ricezione del deposito e non quella in cui è stato effettuato.*

3.3 FAQ

Verranno messi a disposizione, per tutti i partecipanti e per tutta la durata del concorso, un'apposita sezione sul sito web (www.archistart.it) e la pagina di Facebook per rispondere a tutte le domande dei partecipanti perché possa essere chiarito ogni tipo di dubbio inerente al concorso.

3.4 ALLEGATI

Nell'apposita sezione "Download" del sito internet www.archistart.it saranno disponibili gli allegati (immagini, video, file Dwg) affinchè si possa eseguire al meglio la progettazione.
I contenuti potranno essere scaricati liberamente prima o dopo l'iscrizione.
I partecipanti hanno la possibilità di usare anche contenuti non forniti per lo sviluppo delle proprie tavole.

3.5 PRESENTAZIONE

La presentazione del progetto sarà affidata ad una sola tavola formato DIN-A1 (orizzontale).
La tavola dovrà contenere il codice di registrazione del team ricevuto dal capogruppo.
Qualora fossero presenti nome della squadra o dei suoi componenti o qualsiasi riferimento esplicito, che permetta di associare la tavola al gruppo, la tavola verrà squalificata senza possibilità di rimborso.

I contenuti e le modalità di rappresentazione della tavola sono sotto la completa responsabilità e libertà della squadra, che può adottare qualsiasi strumento grafico per far comprendere al meglio la propria idea progettuale.

E' comunque consigliato includere almeno:
- Piante principali
- Sezioni (parziali o totali)
- Viste 3D

Verrà data particolare importanza non solo all'idea e alla qualità progettuale, ma anche alla chiarezza e alla capacità rappresentativa, che dovrà essere in grado di esplicitare al meglio il contenuto.

Sono consentiti anche brevi didascalie purchè scritte in Italiano o Inglese, qualora scritte in lingue diverse non verranno prese in considerazione.

La tavola di progetto dovrà essere caricata nella sezione dedicata del proprio profilo myarchistart.
La tavola dovrà essere esclusivamente in formato Jpeg e di dimensione DIN-A1, con un peso massimo di 6 Mb. Si consiglia una risoluzione di 72 dpi, ma sono consentite anche risoluzioni maggiori (purchè il file non superi i 6 Mb).



3.6 VALUTAZIONE

I progetti vincitori verranno selezionati con le seguenti modalità:

1- **Consegna alla giuria:** verranno consegnati tutti i progetti alla giuria che valuterà in base ai criteri indicati dal bando.

2 - **Selezione:** i giurati sceglieranno, tra i progetti presentati, i vincitori dei primi **3 premi** e le **menzioni d'onore**.

I criteri di valutazione sono i seguenti:

- **Rappresentazione:** chiarezza delle idee e qualità grafica (**1-15 punti**)

- **Integrazione con il contesto**: capacità di inserimento all'interno dell'ambiente umano e storico (**1-20 punti**)

- **Composizione architettonica**: valore del progetto architettonico e alla composizione formale (**1-30 punti**)

- **Attinenza al bando**: capacità di risposta alle richieste del bando (**1-15 punti**)

- **Fattibilità**: sostenibilità della proposta sia di carattere ambientale che realizzativa ed economica (**1-30 punti**)

- **Soluzione tenica**: proposta innovativa e funzionale dal punto di vista tecnico (**1-10 punti**)

3.7 PROPRIETA' INTELLETTUALE

Tutti i contenuti del concorso verranno conservati nel database archiSTART.
archiSTART avrà la completa facoltà di pubblicare e promuovere i materiali, specificandone l'autore, il quale rimarrà proprietario dell'idea progettuale.
Partecipando si permette ad archiSTART di pubblicare e diffondere il materiale ricevuto, con la possibilità di poterlo modificare per esigenze di adattabilità ai formati di pubblicazione.

3.8 NOTE

- archiSTART può modificare i contenuti di questo documento purchè sia la maggioranza dei concorrenti a beneficiarne. Eventuali modifiche verranno segnalate per tempo, pertanto si consiglia di monitorare costantemente il sito e la pagina Facebook.

-L'ammontare dei singoli Premi è di **1.750 Euro**.
L'attribuzione dei Premi è rimessa al giudizio insindacabile della Giuria che può anche prevedere l'assegnazione di Premi ex aequo con ripartizione del valore del premio

-L'associazione in accordo con il Comune di Carpineto Romano si riserva, di poter organizzare, successivamente alla fase ufficiale del concorso, un premio SOCIAL che si svolgerà con votazione degli elaborati sulla nostra pagina Facebook.

- Per tutto ciò qui non contenuto, fare riferimento a:
termini e condizioni e privacy

PATROCINI

CARPINETO ROMANO CITTÀ D'ARTE

Città metropolitana di Roma Capitale

SAPIENZA UNIVERSITÀ DI ROMA

Ordine degli Ingegneri della Provincia di Roma

XVIII Comunità Montana dei Monti Lepini

COMPAGNIA DEI LEPINI

STUDIO PARTNER

ALVISI KIRIMOTO +PARTNERS